


ФОРМА ПРОЕКТУ,  
реалізація якого планується за рахунок коштів  
Громадського бюджету м.Миколаєва  
у 2020 році



Дата надходження

23 05 2019

Включено до реєстру поданих проектів за №

0055

П.І.П/б та підпис особи, що реєструє

**ВСІ ПУНКТИ Є ОБОВ'ЯЗКОВИМИ ДЛЯ ЗАПОВНЕННЯ!**

**1. Назва проекту (не більше 20 слів):**

*Скейт-майданчик – «Drive»*

**2. Вид проекту:**

• великий

• малий

• соціальний

**Проект буде реалізовано на території м. Миколаєва:**

*Центрального р-ну, мкр-н Тернівка*

**3. Адреса, назва установи/закладу, будинку:**

*Вул. 116 Дивізії, м. Миколаїв, 54046*

**4. Опис проекту**

*Реалізація проекту надасть можливість підліткам та молоді спілкуватися, фізично загартовуватися. В мікрорайоні не має загальнодоступних місць де б підлітки могли б проводити дозвілля з користю, розбудова скейт-майданчику дасть можливість залучити молодь до занять спортом.*

**5. Обґрунтування бенефіціарів проекту**

*Скейт-майданчиком «Drive» зможуть у вільному доступі користуватися всі мешканці не тільки мікрорайону, але й міста Миколаєва.*

**6. Інформація щодо очікуваних результатів в разі реалізації проекту:**

*Можливість активізувати фізкультурно-оздоровчу роботу у мікрорайоні на безоплатній основі, що гарантується відкритим доступом до всіх об'єктів скейт-майданчику для мешканців міста; сприяння формуванню стійкого інтересу молоді до самостійних занять фізкультурою та спортом, популяризація здорового способу життя. Створення осередку активного відпочинку для мешканців мікрорайону.*

## 7. Орієнтовна вартість (кошторис) проекту

/с

№	Складові завдання	Орієнтовна вартість, грн	Сума з ПДВ, грн
1.	Бенк (2500х4300х1500(2700))	49 949,00	59 938,80
2.	Квотер (5000х3500х1500(2700))	86 936,00	104 323,20
3.	Еірбокс (2500х6300х900)	47 135,00	56 562,00
4.	Фанбокс з граїндбокс (грань) (3000х7100х900)	78 280,00	93 936,00
5.	Менуалбокс (грань) (1250х5000х250)	18 449,00	22 138,80
6.	Граїндбокс (грань, рейл) (625х5000х400)	21 763,00	26 115,60
7.	Мінірампа (3750х9000х1200(2400))	122 900,00	147 480,00
8.	Асфальтне покриття (500 кв. м.)	340 000,00	408 000,00
9.	Проектна документація		50 000,00
10.	Витрати непередбачені проектом		31 000,60
Разом:			999 495,00

**8. Список з підписами щонайменше 10 громадян України, які належать до територіальної громади міста Миколаєва та підтримують цю пропозицію (проект) (окрім його авторів), що додається.** Кожна додаткова сторінка списку повинна мати таку ж форму, за винятком позначення наступної сторінки (*необхідно додати оригінал списку у паперовій формі*).

1. Аскерова Олена Миколаївна.
2. Козик Марина Стахівна.
3. Шелим Надія Вікторівна.
4. Димов Євгеній Федорович.
5. Сич Наталія Вікторівна.
6. Мавродієв Віталій Михайлович.
7. Боженко Тамара Петрівна.
8. Щепетильникова Вікторія Вікторівна.
9. Купшов Руслан Леонідович.
10. Мавродій Євгенія Юріївна.

**9. Контактні дані авторів пропозиції (проекту), які будуть загальнодоступні, у тому числі для авторів інших пропозицій, мешканців, представників ЗМІ, з метою обміну думками, інформацією, можливих узгоджень і т.д. (необхідне підкреслити):**

а) висловлюю свою згоду на використання моєї електронної адреси [emalinchik@gmail.com](mailto:emalinchik@gmail.com) для зазначених вище цілей

**Підпис особи, що дає згоду на використання своєї електронної адреси**

10. Дані про інформаційний ресурс, на якому буде здійснюватися обговорення проекту з громадськістю в соціальних мережах або на інших платформах в мережі Інтернет (за наявності).

Facebook:

Елена Малинчик	<a href="https://www.facebook.com/profile.php?id=100001388423377&amp;ref=bookmarks">https://www.facebook.com/profile.php?id=100001388423377&amp;ref=bookmarks</a>
Група "Любимая окраина". Микрорайон Терновка.	<a href="https://www.facebook.com/search/top/?q=%D0%B3%D1%80%D1%83%D0%BF%D0%BF%D0%B0%20%D0%BB%D1%8E%D0%B1%D0%B8%D0%BC%D0%B0%D1%8F%20%D0%BE%D0%BA%D1%80%D0%B0%D0%B8%D0%BD%D0%B0%20.%20%D0%BC%D0%B8%D0%BA%D1%80%D0%BE%D1%80%D0%B0%D0%B9%D0%BE%D0%BD%20%D1%82%D0%B5%D1%80%D0%BD%D0%BE%D0%B2%D0%BA%D0%B0.&amp;epa=SEARCH_BO_X">https://www.facebook.com/search/top/?q=%D0%B3%D1%80%D1%83%D0%BF%D0%BF%D0%B0%20%D0%BB%D1%8E%D0%B1%D0%B8%D0%BC%D0%B0%D1%8F%20%D0%BE%D0%BA%D1%80%D0%B0%D0%B8%D0%BD%D0%B0%20.%20%D0%BC%D0%B8%D0%BA%D1%80%D0%BE%D1%80%D0%B0%D0%B9%D0%BE%D0%BD%20%D1%82%D0%B5%D1%80%D0%BD%D0%BE%D0%B2%D0%BA%D0%B0.&amp;epa=SEARCH_BO_X</a>

11. Інші додатки:

- а) фотографії, які стосуються цього проекту,
- б) мапа з зазначеним місцем реалізації проекту,
- в) інші матеріали, суттєві для заявника проекту (візуалізація)

СТОРІНКУ НЕОБХІДНО РОЗДРУКУВАТИ НА ОКРЕМОМУ АРКУШІ

12. Автор проекту та його контактні дані:

Ім'я та Прізвище**	Контактні дані	Підпис***
1. Малінчик Олена <i>Віталіївна</i>		

\*\* Будь-ласка, вкажіть особу, уповноважену надавати інформацію представникам Миколаївської міської ради.

Стать:  чол.  жін.

Вік:  16-18  19-31  31-40  41-50  51-60  понад 60

Рід занять:  Студент  Працюю  Безробітний  Пенсіонер  Підприємець

**Згода на обробку персональних даних:**

Відповідно до Закону України «Про захист персональних даних» я, Малінчик Олена, даю згоду на обробку моїх персональних даних, вказаних в пункті 7 цього бланка-заяви виконавчими органами Миколаївської міської ради.

23.05.19

дата

13. Я погоджуюсь, що:

- усі пункти бланка-заяви є обов'язковими для заповнення;
- заповнений бланк (за виключенням п. 12) буде опубліковано на офіційному сайті Громадського бюджету м Миколаєва;
- можливе уточнення проекту, якщо його реалізація суперечитиме Законам України чи сума реалізації перевищить максимальний обсяг коштів, визначених на його реалізацію.

23.05.19

дата

Малінчик О.В.

П.І.П/б автора

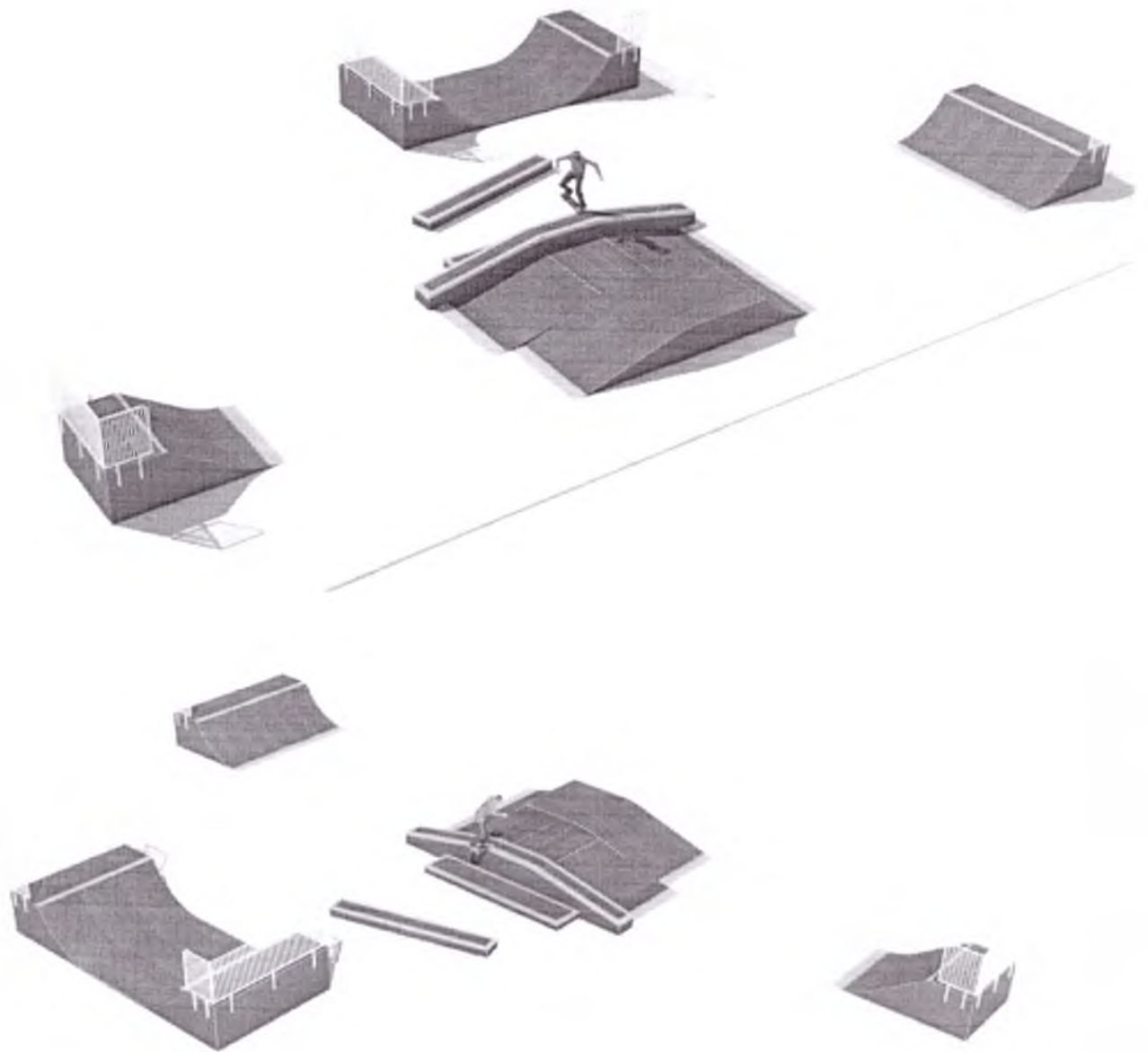
а) Фотографії місцевості

6,  
1





в) інші матеріали, суттєві для заявника проекту (візуалізація)













УКРАЇНА

МИКОЛАЇВСЬКА МІСЬКА РАДА  
АДМІНІСТРАЦІЯ ЦЕНТРАЛЬНОГО РАЙОНУ

вул. Інженерна, 1, м. Миколаїв, 54001, тел. (0512)37-56-87, тел/факс 37-56-77  
e-mail: cenadmin@mkrada.gov.ua Код ЄДРПОУ 05410576

18.12.2018 № 4125/18/05/15 На № \_\_\_\_\_ від \_\_\_\_\_

✓  
гр. Малінчик О.В.  
вул. Надпрудна, 2  
м. Миколаїв, 54046

Про розгляд звернення

Шановна Олено Віталіївно!

Адміністрацією Центрального району Миколаївської міської ради розглянуто Ваше звернення щодо благоустрою дитячого та спортивного майданчиків по вул. 116 Дивізія між вул. Східна та вул. Димова. За результатами розгляду повідомляємо наступне.

За умови виділення лімітних асигнувань у 2019 році на проведення робіт з капітального або поточного ремонту дитячих або спортивних майданчиків адміністрацією району при можливості буде враховано вищевказану адресу до переліку об'єктів ремонту на 2019 рік.

З повагою  
перший заступник  
голови адміністрації

О.В.Косьянов



УКРАЇНА  
МИКОЛАЇВСЬКА МІСЬКА РАДА  
ВИКОНАВЧИЙ КОМІТЕТ

вул. Адміральська, 20, м. Миколаїв, 54001, тел/факс: (0512)37-10-99  
тел. 37-45-23 e-mail: kancel@mkrada.gov.ua Код ЄДРПОУ 04056612

14.11.2014 № КВ-3994-2/4 на № \_\_\_\_\_ від \_\_\_\_\_

Г

Малінчик О. В.  
вул. Надпрудна, 7

З питання звернення

Шановна Олена Віталіївно!

Виконком Миколаївської міської ради, розглянувши звернення мешканців мікрорайону Тернівка стосовно внесення змін до містобудівної документації по вул. 116-ї Дивізії ріг вул. Східної та вул. Димова, повідомляє наступне.

Згідно з Генеральним планом території м. Миколаєва, затвердженим рішенням міської ради від 18.06.2009 №35/18, та Планом зонування, затвердженим рішенням міської ради від 11.08.2016 №6/3, зазначена земельна ділянка відноситься до території існуючої садибної житлової забудови (Ж-1) в м-ні Тернівка Центрального району міста, до супутніх видів використання якої належать парки, сквери. На території садибної забудови, а також в зоні відпочинку парків (скверів) слід передбачати розміщення грацьких дитячих і спортивних майданчиків.

З огляду на вищезазначене чинна на даний час містобудівна документація не суперечить містобудівному законодавству та державним будівельним нормам.

Додатково повідомляємо, що на аналогічне звернення з питання відведення земельної ділянки по вул. 116-ї Дивізії для розміщення футбольного поля, депутату міської ради Рижикю В. І. та мешканцям надана відповідь, що для підготовки відповідного висновку управління містобудування та архітектури Миколаївської міської ради, уточнення меж та площі зазначеної земельної ділянки для розміщення спортивного майданчику, необхідно згідно з рішенням міської ради №5/11 від 21.04.2011 надати проектні пропозиції, виконані сертифікованим архітектором згідно з будівельними нормами на відкорегованому топоплані. Зазначені графічні матеріали надати до Департаменту житлово-комунального господарства Миколаївської міської ради для розгляду питання включення земельної ділянки до переліку об'єктів зеленого господарства, затвердженого рішенням міської ради від 04.04.2013 №27/16.

З повагою  
заступник міського голови

Ю. Б. Степанець

Палько  
Калмикова 370714

Щодо розгляду звернення

Управління містобудування та архітектури Миколаївської міської ради, розглянувши Ваше звернення від 07.12.2017 № 74 щодо надання викопіювання із Генерального плану міста Миколаєва та Плану зонування території м. Миколаєва території вздовж вулиці 116 Дивізії, між вулицями Пересадівською, Димова, Дімітрова та Східною, для розгляду можливості створення паркової зони, надає викопіювання із містобудівної документації за вказаною адресою.

Додаток: 1 аркуш.

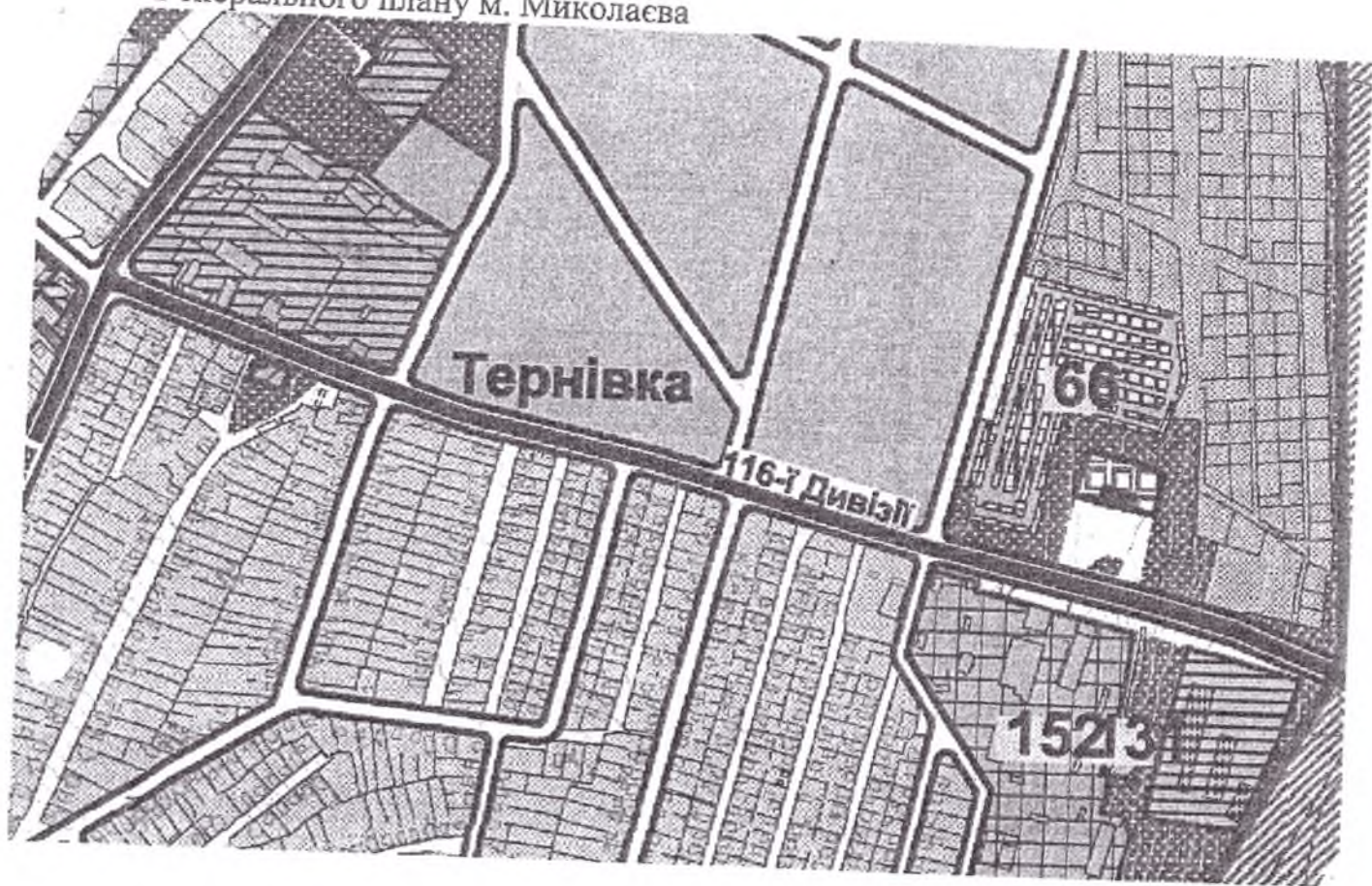
Голова комісії з реорганізації –  
заступник начальника управління



О.А.Нефьодов

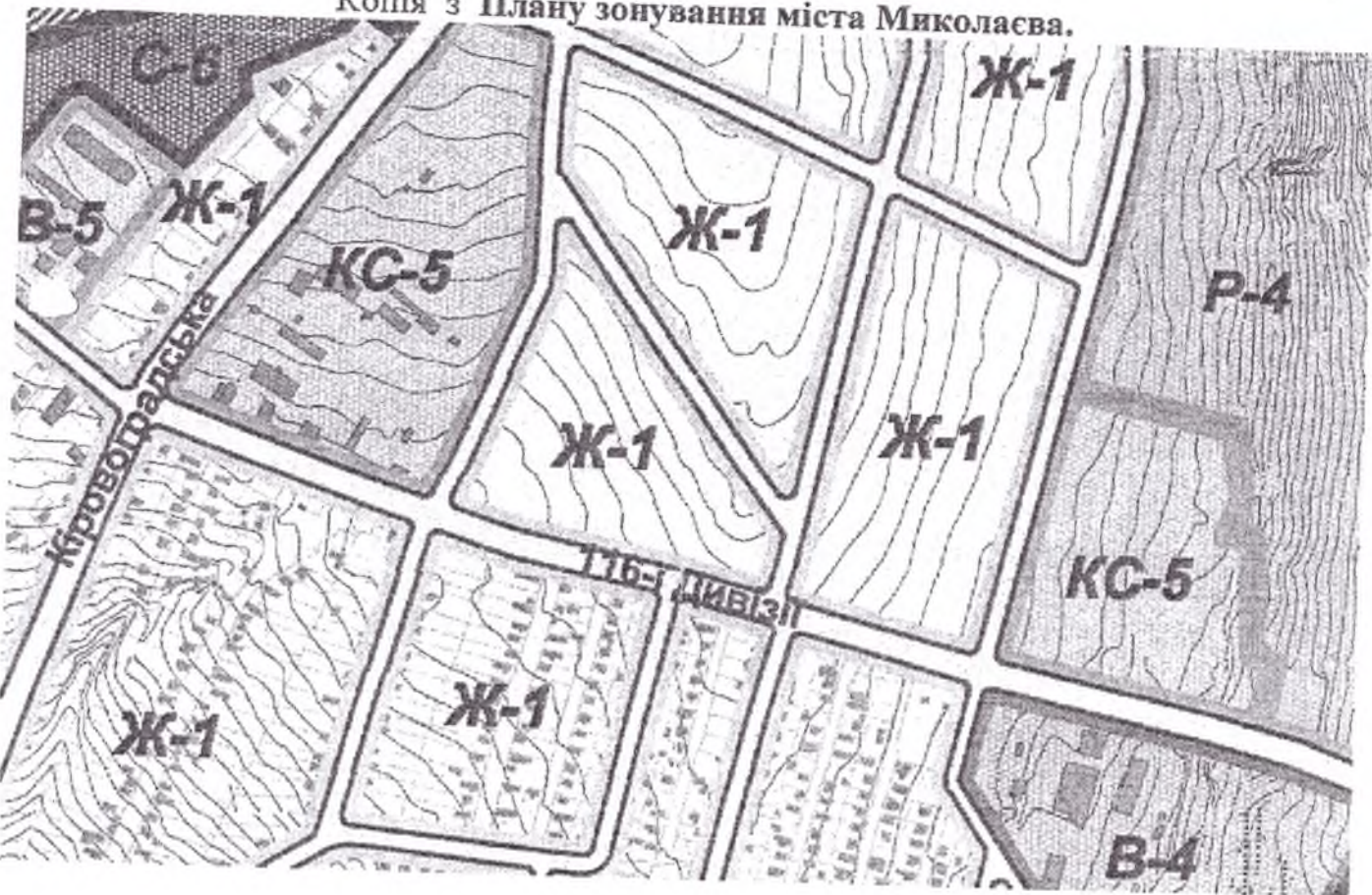
Баранчук  
373790

Генерального плану м. Миколаєва



0

Копія з Плану зонування міста Миколаєва.





Додаток до заявки щодо облаштування спортивно-дитячого майданчика по вулиці 116-дивізії (біля вул. Східна та Римова).

До існуючого дитячого майданчику бажано додати наступні спортивні елементи:

- турник різнорівневий зі сходами;
- бруски;
- лава з упорами;
- дитяча стінка для лазіння;
- шведська стінка;
- баскетбольний щит;
- туркочод "Змійка";
- лабіринт;
- тіл для настільного тенісу;
- тренажери.

Зробити реконструкцію лінії футбольно-баскетбольно-волейбольно-пале. Облаштувати майданчик штучним покриттям (найшрета-зв), зробити трибуну з крилим навісом (на 100 людей), вітлення, огорожа.

Жлаштувати скейт майданчик для підлітків площею 30x30 м з освітленням, лавками, вогнуришкою та елементами бейл, бокс, лінії рашпа, резгонка).

Зробити капітальний ремонт існуючих елементів на дитячому майданчику та додати: коло та б'єві доріжки навколо майданчика, аяові стамі, грибокки, крита аяктянка



зробити паркан навколо майданчика, освітлення.  
доріжки, лавки, озеленення, різномірнівірки.

11. 12. 18 рік

Машинчик О.В.

Секретарю Миколаївської міської  
ради

Звертаємось до Вас від мешканців мікрорайону Тернівка та вимагаємо розглянути наше звернення відповідно до наданих Вам повноважень та чинного законодавства України.

На даний час в мікрорайоні Тернівка по вулиці 116-Дивізії, на розі вулиць Димова та Східна розташовано дитячий майданчик та футбольне поле. Відповідно до генерального плану міста Миколаєва, затвердженого рішенням Миколаївської міської ради № 35/18 від 18.06.2009, дана земельна ділянка визначена, як землі «Садибної житлової забудови». Відповідно до оновленого плану зонування міста Миколаєва, дана земельна ділянка визначена функціональним призначенням Ж-1 «Зона садибної забудови».

Відповідно до пункту 3.25В\* ДБН 360-92\*\* «Містобудування. Планування і забудова міських і сільських поселень» на території районів садибної забудови слід передбачати розміщення майданчиків для ігор дітей дошкільного і молодшого шкільного віку та занять фізкультурою. Питомі розміри відповідних майданчиків повинні визначатись відповідно до Таблиці 3.2 ДБН 360-92\*\* «Містобудування. Планування і забудова міських і сільських поселень», а саме:

- ігрові майданчики для дітей дошкільного й молодшого шкільного віку – 0,7 м<sup>2</sup> на 1 людину;
- для відпочинку дорослого населення – 0,1 м<sup>2</sup> на 1 людину;
- для занять фізкультурою – 0,2 м<sup>2</sup> на 1 людину.

Беручи до уваги вище викладене, можливо стверджувати, що містобудівна документація міста Миколаєва розроблена з порушенням Державних будівельних норм та правил.

Додатково повідомляємо, що відповідно до пункту 5.1 «Порядку розроблення містобудівної документації» затвердженого наказом Мінрегіону від 16.11.2011 № 290, рішення щодо внесення змін у містобудівну документацію приймається на підставі: виникнення умов для зміни масштабів та характеру розвитку населеного пункту, змін у видах функціонального використання окремих територій, виникнення потреби у розміщенні об'єктів державного, регіонального значення, а також таких, що забезпечують громадські інтереси.

Вважаючи на все вищевикладене, просимо Вас розглянути можливість внесення змін до чинної містобудівної документації міста Миколаєва з метою

створення території з функціональним призначенням «Зелені насадження загального користування» в мікрорайоні Тернівка по вулиці 116-Дивізії, на розі вулиць Димова та Східна (орієнтовна схема розміщення додається). Надати відповідні доручення структурним підрозділам Миколаївської міської ради (управлінню містобудування та архітектури, управлінню земельних ресурсів) про недопущення погодження проектів землеустрою щодо відведення вищезазначеної земельної ділянки у власність чи користування під розміщення об'єктів житлового будівництва, рішення про розроблення яких вже були прийняті до моменту отримання Вами даного звернення та рекомендувати Миколаївській міській раді відхилити відповідні проекти рішень на наступних сесіях.

Залишаємо за собою право звернутись до органів прокуратури, з метою відміни відповідних рішень про виділення земельних ділянок у разі їх прийняття.

Додаток 1: на 3 арк. Орієнтовна схема

Додаток 2: на 4-6 арк. Підписи жителів мікрорайону