

ФОРМА ПРОЕКТУ,
реалізація якого планується за рахунок коштів
Громадського бюджету м.Миколаєва
у 2021 році


Дата надходження

19 05 20 20

Включено до реєстру поданих проектів за №

0 0 2 5

П.І.П/б та підпис особи, що реєструє



ВСІ ПУНКТИ Є ОБОВ'ЯЗКОВИМИ ДЛЯ ЗАПОВНЕННЯ!

1. Назва проекту (не більше 20 слів):

Благоустрій (розширення)
частини парку „Дубки - ПТЗ” - 16,5 га

2. Вид проекту:

• великий • малий • соціальний

Проект буде реалізовано на території м.Миколаєва (впишіть назву району/мікрорайону):

Умишський район, парк „Дубки - ПТЗ, Зоря”

3. Адреса, назва установи/закладу, будинку:

Територія, прилегла
до будинків: вул. Касимовців 49, 49/1; пр. Миру 23А, 23Г,
24Б, 24Г и вул. Новозаводська 2А

4. Опис проекту (основна мета проекту; проблема, на вирішення якої він спрямований; запропоновані рішення; пояснення, чому саме це завдання повинно бути реалізоване і яким чином його реалізація вплине на подальше життя мешканців. Опис проекту не повинен містити вказівки на суб'єкт, який може бути потенційним виконавцем проекту - не більше 50 слів)

Основна мета проекту: створення естетичної паркової зони для відпочинку та занять спортом, прогулянок з дітьми, а також для запобігання зношеності - маркошанив, зоолинів - всіх, кого приваблює жасминові хащі.
Запропоно очистити парк від підміски за допомогою артези-машинери і засіяти газон для запобігання проростання підміски.

5. Обґрунтування бенефіціарів проекту (основні групи мешканців, які зможуть користуватися результатами проекту)

Результатами цього проекту зможуть користуватися адсоротно всі групи мешканців.

6. Інформація щодо очікуваних результатів в разі реалізації проекту:

В разі реалізації проекту парк "Дубки - ППЗ "Зоря" стане красивою частиною міста, стане місцем квітучого відпочинку громадян, оздоровчою зоною для дітей.

7. Орієнтовна вартість (кошторис) проекту (всі складові проекту та їх орієнтовна вартість). (Кошторис проекту, у разі необхідності, має містити орієнтовну вартість розробки проектно-кошторисної документації).

Складові завдання	Орієнтовна вартість, грн
1. Очистити мітераддя ширьтерами	495000 грн (16,5га по 1000€ за га)
2. Потриво для ширьтера	138600 грн (21 грн 1м x 400-1га)
3. Права: 222 кв на 1га (по 95 грн за 1кв)	348000 грн
4. Посів: посівомашна машина	16000 (1 година - 1000 грн)
5.	
6.	
Разом:	998100 грн

8. Список з підписами щонайменше 10 громадян України, які належать до територіальної громади міста Миколаєва та підтримують цю пропозицію (проект) (окрім його авторів), що додається. Кожна додаткова сторінка списку повинна мати таку ж форму, за винятком позначення наступної сторінки (необхідно додати оригінал списку у паперовій формі).

9. Контактні дані авторів пропозиції (проекту), які будуть загальнодоступні, у тому числі для авторів інших пропозицій, мешканців, представників ЗМІ, з метою обміну думками, інформацією, можливих узгоджень і т.д. (необхідно підкреслити):

а) висловлюю свою згоду на використання моєї електронної адреси iziana.609@gmail.com для зазначених вище цілей

Підпис особи, що дає згоду на використання своєї електронної адреси

б) не висловлюю згоди на використання моєї електронної адреси для зазначених вище цілей.
Примітка:

Контактні дані авторів пропозицій (проектів) (тільки для виконавчих органів Миколаївської міської ради) зазначаються на зворотній сторінці бланку-заявки, яка є недоступною для громадськості.

10. Дані про інформаційний ресурс, на якому буде здійснюватися обговорення проекту з громадськістю в соціальних мережах або на інших платформах в мережі Інтернет (за наявності). інтернет-ресурс, месенджери Viber, Instagram, Youtube, Face book

СТОРІНКУ НЕОБХІДНО РОЗДРУКУВАТИ НА ОКРЕМОМУ АРКУШІ

12. Автор проекту та його контактні дані (дані необхідно вписати чітко і зрозуміло).

Ім'я та прізвище**	Контактні дані	Підпис
1. <i>Урина Цибізова</i>		
2. <i>Валерій Госудок</i>		
3.		

** Будь-ласка, вкажіть особу, уповноважену надавати інформацію представникам Миколаївської міської ради.

Стать: чол. жін.

Вік: 16-18 19-31 31-40 41-50 51-60 понад 60

Рід занять: Студент Працюю Безробітний Пенсіонер Підприємець

Згода на обробку персональних даних:

Відповідно до Закону України «Про захист персональних даних» я, *Цибізова Урина Анатоліївна*, даю згоду на обробку моїх персональних даних, вказаних в пункті 7 цього бланка-заяви виконавчими органами Миколаївської міської ради.

19.05.2020
дата

13. Я погоджуюсь, що:

- усі пункти бланка-заяви є обов'язковими для заповнення;
- заповнений бланк (за виключенням п. 12) буде опубліковано на офіційному сайті Грамадського бюджету м Миколаєва;
- можливе уточнення проекту, якщо його реалізація суперечитиме Законам України чи сума реалізації перевищить максимальний обсяг коштів, визначених на його реалізацію.


19.05.2020
дата

Цибізова У.А.
П.І.П/б автора

11. Інші додатки (якщо необхідно):

- а) фотографія/ї, які стосуються цього проекту,
 - б) мапа з зазначеним місцем реалізації проекту,
 - в) інші матеріали, суттєві для заявника проекту (креслення, схеми тощо)
-

Розрахунок для поливальної машини



Швидкість машини 5км/год

100 м вона проїде за 1,2 хвилини (приблизно), а так как міжряддя розташовані на відстані 2,5 м, то на 100 м це буде 40 міжрядь довжиною по 100 м кожне: $100:2,5 = 40$

Разом: 1,2 хв x 40 рядів = 48 (50) хв., приблизно 1 година потребується для поливу 1 Га площі., тобто потребується 16500 грн по цінам КП ЕЛУ автодоріг.



16,5 Га

Кафе
Дубки

Богдановская

Сормовская

Космонавтов ул.

Турбинная ул.

Турбинная ул.

Новозаводская ул.

Мира просп.

70Б

64А

68

68А

70

70А

72

53/1

53

51

51А

49

49/1

23А

23Б

23Г

23В

27А

27Б

27В

27Г

25

25А

2

2А

40

25

25А

68А

68

15Б

3



Інститут РГАУ-МСХА на своєму сайті пише: (цитата)

Дуб черешчатый. Произрастает в пределах своего естественного ареала в средней и южной зонах европейской части СНГ, в Крыму и на Кавказе.

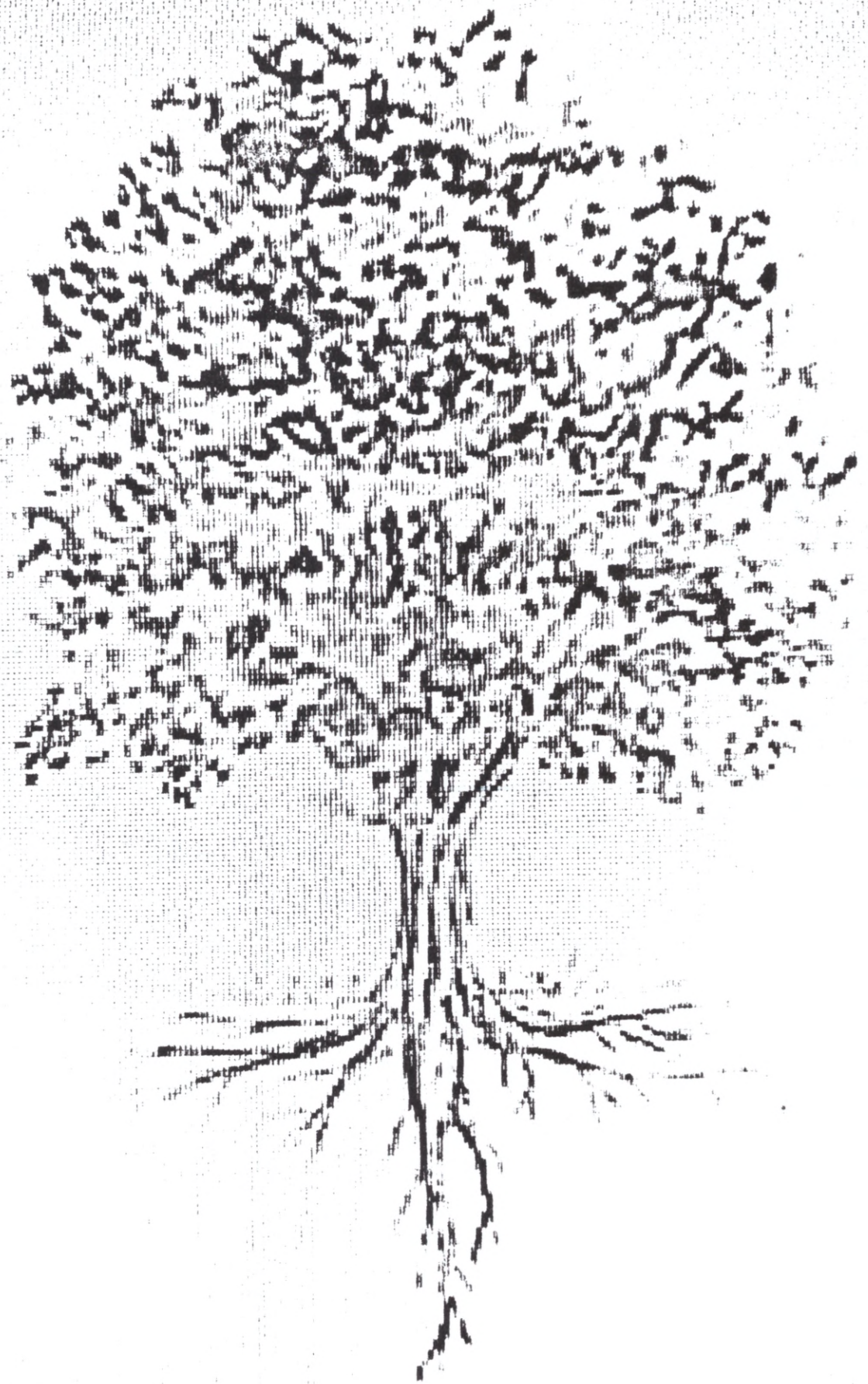
В корневой системе дуба на черноземах обыкновенных малогумусных с признаками южного чернозема в дубово-ясеневых культурах преобладают корни вертикальной ориентации. Вертикальные ответвления начинают появляться в 10-летнем возрасте, но уже в 18 лет они составляют около 20 % общей длины горизонтальных корней. Горизонтальные корни слабо разветвлены. Наиболее высокое относительное участие составляют скелетные корни первого порядка. Разветвление стержневого корня более интенсивное по сравнению с горизонтальными корнями.

Глубина проникновения стержневых корней дуба достигает в 10-летнем возрасте 4,05 м, в 18-летнем 4,86 м. Развитие вертикальных ответвлений от горизонтальной корней интенсивное. Некоторые из них по диаметру и длине превышают стержневой корень, достигая глубины 250—280 см. Основное количество корней располагается в верхних горизонтах почвы. У деревьев лучшего роста до 83,8 % горизонтальных скелетных корней размещается на глубине до 20 см, 95 % — в 0—40-сантиметровом слое почвы.

Источник:

© Зооинженерный факультет
МСХА

*Щоб то корінням дубів розширенні шматтероси
не зашкодить.*



Парк Дубки – ПТЗ

В даний час



Після реалізації проекту



заврослі, сміття, бруд

доглянутий газон, чисті міжряддя дерев

буге




галявини, клумби, що радують око

є



житло бездомних

€



буде



наркоманські закладки під пнями

таблички з іменами заслужених людей